

Polska Spółka Gazownictwa sp. z o.o.
Oddział w Poznaniu
Zakład w Szczecinie
ul. Tama Pomorzańska 26, 70-952 Szczecin
tel. 91 4824281, fax 91 4825208

Dział Zarządzania Majątkiem Sieciowym
tel. (91) 424 72 63
fax (91) 485 32 42

BPD Biuro Projektów Drogowych
Aleksandra Nowik
Pszczelna 4E m. 1
71-663 Szczecin

W/ znak: L.dz. 98/BPD/2015
N/ znak: ZTI-5000-100896/16

z dnia 2-09-2016
z dnia 28-10-2016

Lokalizacja przedsięwzięcia:

woj. zachodniopomorskie, gm. Szczecin, m. Szczecin, ul. Szczecińska dz. 27/5, 20/3 (obr. 3074) dz. 20 (obr. 3075) - budowa ciągu pieszego w ciągu ulicy Szczecińskiej (po stronie ul. Sarniej, od ul. Duńskiej do posesji Szczecińska 25)

W nawiązaniu do złożonego w naszym Zakładzie wniosku w sprawie uzgodnienia projektu zagospodarowania terenu dla zadania pn. „Budowa ciągu pieszego w ciągu ulicy Szczecińskiej (po stronie ul. Sarniej, od ul. Duńskiej do posesji Szczecińska 25)” informujemy, że w obszarze objętym ww. zadaniem posiadamy sieć gazową niskiego ciśnienia i średniego ciśnienia (oznaczoną na planie sytuacyjnym wg legendy) zgodnie z podanym poniżej wyszczególnieniem:

1. Gazociąg średniego ciśnienia DN 500 mm stal. ułożony w ciągu ul. Szczecińskiej (wybudowany w 1994 r.).
2. Gazociąg średniego ciśnienia dn 225 mm stal. ułożony w ciągu ul. Duńskiej (z przejściem poprzecznym pod ul. Szczecińską) włączony do gazociągu wymienionego w punkcie 1 (wybudowany w 1995 r.).
3. Gazociąg niskiego ciśnienia DN 200 mm stal. ułożony w ciągu ul. Szczecińskiej (wybudowany w 1981 r.).

Ponadto informujemy, że w obrębie przedmiotowego zadania znajduje się również wyłączona z użytkowania sieć gazowa opisana na mapie jako gD100 (nie wszędzie została opisana jako g_niecz.).

Istniejąca czynna sieć gazowa zlokalizowana w obrębie zadania pn. „Budowa ciągu pieszego w ciągu ulicy Szczecińskiej (po stronie ul. Sarniej, od ul. Duńskiej do posesji Szczecińska 25)” jest w dobrym stanie technicznym i nie znajduje się w obowiązującym Planie Inwestycyjnym PSG sp. z o.o. do modernizacji, ulepszenia, przebudowy.

W odniesieniu do w/w czynnej sieci gazowej obowiązuje rozporządzenie Ministra Gospodarki z dnia 26-04-2013 r. w sprawie warunków technicznych, jakim powinny odpowiadać sieci gazowe i ich usytuowanie (Dz. U. z 2013 r., poz. 640). Zgodnie z tym rozporządzeniem, dla w/w sieci gazowej, na czas jej użytkowania wyznaczone zostały strefy kontrolowane, tj. obszar po obu stronach osi gazociągu, którego linia środkowa pokrywa się z osią gazociągu. Dla sieci gazowych wybudowanych przed dniem 12 grudnia 2001 r. szerokość stref kontrolowanych w zależności od rodzaju obiektu terenowego wynosi od 1 - 30 m (załącznik Nr 2, tabela 2 do w/w rozporządzenia) i wyznaczone zostały pasy eksploatacyjne równe strefom kontrolowanym o szerokości 1,0 m.

W w/w strefach kontrolowanych o szerokości 1,0 m opisanej powyżej sieci gazowej Zakład nasz kontroluje wszelkie działania mogące spowodować jej uszkodzenie lub mieć inny negatywny wpływ na jej funkcjonowanie i użytkowanie, a wszelkie prace w obrębie tych stref mogą być prowadzone tylko po wcześniejszym uzgodnieniu sposobu i terminu ich wykonania z naszym Zakładem.

W związku z powyższym projekt budowlano-wykonawczy przedmiotowego zadania pn. „Budowa ciągu pieszego w ciągu ulicy Szczecińskiej (po stronie ul. Sarniej, od ul. Duńskiej do posesji Szczecińska 25)” należy sporządzić zgodnie z poniżej podanymi uwagami:

- a) Istniejący gazociąg średniego ciśnienia DN 500 mm stal. w miejscu skrzyżowania z projektowaną pochylnią - na odcinku pod projektowaną pochylnią zabezpieczyć rurą ochronną dwudzielną DN 700 mm stal. o długości ok. 5,5 m poza obrys fundamentów (ścian oporowych) projektowanej pochylni - na odcinku od pkt. A do pkt. B oznaczonych na załączniku graficznym do niniejszego pisma.
- b) Budowę ciągu pieszego w ul. Szczecińskiej należy zaprojektować w taki sposób, aby odległości poziome mierzone od osi gazociągów do krawędzi jezdni (krawężników) wynosiły nie mniej niż 0,5 m od zewnętrznych ścianek gazociągów i nie mniej niż 0,4 m od ścianek rur osłonowych, do krawędzi jezdni (krawężnika).
- c) Na min. 7 dni przed planowanym rozpoczęciem robót należy powiadomić Rejon Dystrybucji Gazu Szczecin Północ (ul. Mickiewicza 144, 71-153 Szczecin, tel. 91 424 72 10, 91 424 72 66 faks 91 487 76 21, email: rdg.szczecinpolnoc@pozn.psgaz.pl) o terminie ich rozpoczęcia, powołując się na znak naszego pisma.
- d) W miejscach istniejącej wbudowanej na sieci gazowej armaturze poziom istniejących skrzynek ulicznych należy dostosować do poziomu projektowanej nawierzchni.
- e) Dokonać aktualizacji (pod względem domiarów) oznakowania armatury zaporowej i zaporowo-upustowej - istniejących słupków oznaczeniowych z tablicami orientacyjnymi.
- f) W strefach kontrolowanych o szerokości 1-go metra istniejącej w rejonie opracowania czynnej sieci gazowej nie należy wznosić nawet tymczasowych obiektów budowlanych, składować ziemi pochodzącej z wykopów, materiałów budowlanych oraz podejmować działań mogących spowodować uszkodzenie gazociągów, a wszelkie prace budowlano-montażowe w tych strefach należy prowadzić ręcznie, z zachowaniem szczególnej ostrożności.
- g) Przed planowanym rozpoczęciem robót należy wykonać przekopy próbne w celu ustalenia zgodności przebiegu sieci gazowych naniesionych na mapach ze stanem faktycznym.

Opisany powyżej sposób i zakres zabezpieczenia istniejącego czynnego gazociągu średniego ciśnienia DN 500 mm stal. ułożonego na obszarze objętym w/w opracowaniem, kosztem i staraniem własnym wykona Inwestor przedmiotowego zadania.

O ile zostanie stwierdzona kolizja planowanej inwestycji pn. „Budowa ciągu pieszego w ciągu ulicy Szczecińskiej (po stronie ul. Sarniej, od ul. Duńskiej do posesji Szczecińska 25)” z istniejącą siecią gazową, Inwestor w/w zadania powinien wystąpić do naszego Zakładu z wnioskiem o wydanie warunków technicznych na przebudowę sieci gazowej, z którą koliduje planowana inwestycja.

Na podstawie obowiązującego w PSG sp. z o.o. Oddział w Poznaniu "Cennika Usług Pozataryfowych", za uzgodnienie projektu zagospodarowania terenu dla zadania j.w. pobierana jest opłata w wysokości 78 PLN + 23% VAT. Faktura VAT nr OP/4E/16/00360/F wysłana zostanie do Pani oddzielną korespondencją.

Z poważaniem

ZASTĘPCA DYREKTORA ZAKŁADU
ds. Technicznych

Dariusz Szoplik
Do wiadomości:

1. Adresat
2. Gmina Miasto Szczecin
Zarząd Dróg i Transportu Miejskiego
70-382 Szczecin, ul. Klonowica 5

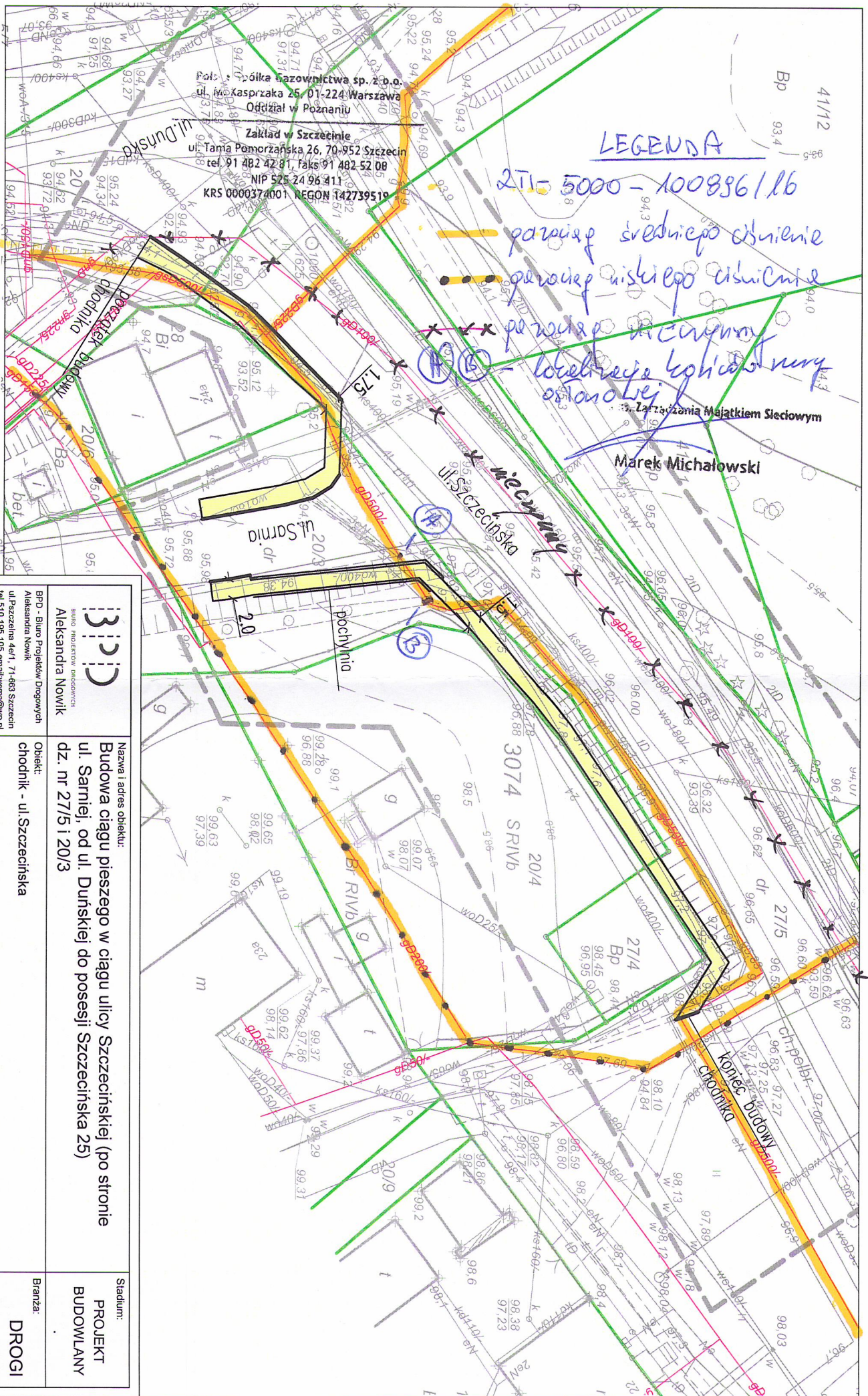
Polska Spółka Gazownictwa sp. z o.o., ul. M. Kasprzaka 25, 01-224 Warszawa
Oddział w Poznaniu, ul. Grobla 15, 61-859 Poznań
KRS 0000374001, Sąd Rejonowy dla M. St. Warszawy w Warszawie, XII Wydział Gospodarczy KRS
NIP 525-24-96-411, REGON 142739519, Kapitał Zakładowy: 10 454 206 550 zł
www.psgaz.pl

- 3. RDG Szczecin Północ
- 4. ZTI a/a

Załączniki:

- 1 egz. projektu zagospodarowania terenu
- 1 egz. przekrój poprzeczny chodnika

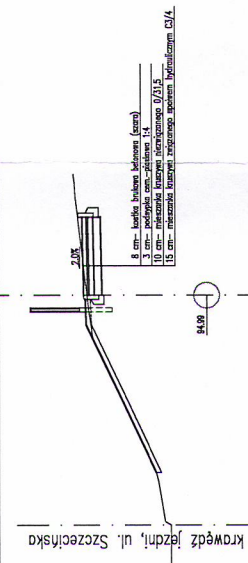
Sprawę prowadzi: Marek Michałowski, tel.: 91 42 47 240



Pol.: Polska Gazownictwa sp. z o.o.
ul. W. Kasprzaka 25, 01-224 Warszawa
Oddział w Poznaniu

Zakład w Szczecinie
ul. Tania Pomorska 26, 70-952 Szczecin
tel. 91 482 42 81, fax 91 482 52 08
NIP 525 24 96 311
KRS 0000374001 REGON 142739519

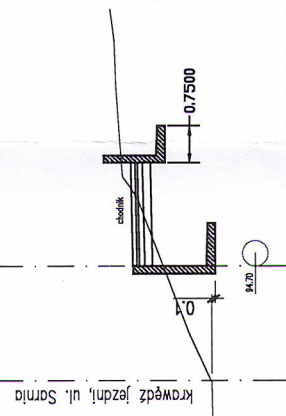
<p>322</p> <p>Biuro Projektów Drogowych Aleksandra Nowik ul. Paczelnia 46/1, 71-663 Szczecin tel. 510 165 105, email: wnp@wp.pl</p> <p>Investor: Gmina Miasto Szczecin - Zarząd Drog i Transportu Miejskiego ul. Klonowica 5 70-382 Szczecin</p> <p>Nr umowy: ZD/1M 106/2016</p>	<p>Nazwa i adres obiektu: Budowa ciągu pieszego w ciągu ulicy Szczecińskiej (po stronie ul. Sarniej, od ul. Duńskiej do posesji Szczecińska 25) dz. nr 27/5 i 20/3</p> <p>Objekt: chodnik - ul. Szczecińska</p> <p>Tytuł rysunku: PLAN SYTUACYJNY</p> <p>Projektant: mgr inż. Aleksandra Nowik</p> <p>Sprawdzający: <i>Nowik</i></p>	<p>Stadium: PROJEKT BUDOWLANY</p> <p>Branża: DROGI</p> <p>Skala: 1:500</p> <p>Data opracowania: 09.2016</p> <p>Nr rysunku: 2</p>
---	--	---



ODLEGŁOŚCI	95.70	4.48	95.95	3.63	97.06	1.19	97.38	0.60	97.41	0.00
RZĘDNE PROJEKTOWANE										
ODLEGŁOŚCI										
RZĘDNE ISTNIEJĄCE										

p.p.94.0 m

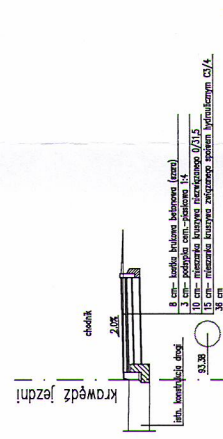
3



ODLEGŁOŚCI	95.35	8.19	95.45	5.36	95.53	3.63	95.56	2.25	95.99	1.34	96.99	1.30	97.29	1.72	97.13	2.00	97.44	4.36	97.52	5.00
RZĘDNE PROJEKTOWANE																				
ODLEGŁOŚCI																				
RZĘDNE ISTNIEJĄCE																				

p.p.94.0 m

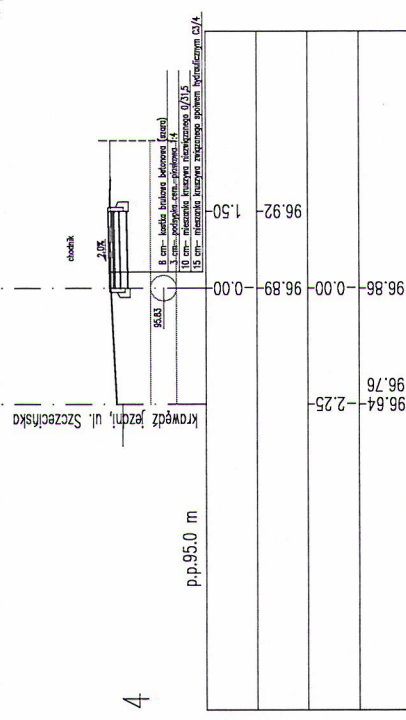
2



ODLEGŁOŚCI	94.91	0.00	95.03	0.00	95.07	2.00	95.00	2.00	95.04	0.00
RZĘDNE PROJEKTOWANE										
ODLEGŁOŚCI										
RZĘDNE ISTNIEJĄCE										

p.p.93.0 m

1



ODLEGŁOŚCI	96.86	0.00	96.89	0.00	96.92	1.50	96.86	0.00	96.89	0.00	96.92	1.50
RZĘDNE PROJEKTOWANE												
ODLEGŁOŚCI												
RZĘDNE ISTNIEJĄCE												

p.p.95.0 m

4

Polska Spółka Gazownictwa sp. z o.o.
ul. M. Kasprzaka 25, 01-224 Warszawa
Oddział w Poznaniu

Zakład w Szczecinie
ul. Tama Pomorzańska 26, 70-952 Szczecin
tel. 91 482 42 81, faks 91 482 52 08
NIP 525 24 96 411
KRS 0000374001 REGON 142739519 81.1.2011
ul. S. Żurawia 2A, 70-342 Szczecin
KRS 0000374001

Nazwa i adres obiektu: Budowa ciągu pieszego w ciągu ulicy Szczecińskiej (po stronie ul. Samiej, od ul. Dunskiej do posesji Szczecińska 25) dz. nr 27/5 i 20/3	Stadium: PROJEKT BUDOWLANY
Obiekt: chodnik - ul. Szczecińska	Branża: DROGI
Tytuł rysunku: PRZKROJE POPRZECZNE W MIEJSCACH SKRZYŻOWANIA Z GAZDZIEM	Skala: 1:100
Projektant: mgr inż. Aleksandra Nowik upr. nr ZAP/0145/POD/08 spec. drogowa	Data opracowania: 10.2016
Sprawdzający: ZDTH 10/02/16	Nr rysunku: 3

BPD - Biuro Projektów Drogowych
ul. Świdnicka 14, 71-603 Szczecin
tel. 510 115 115 email: wrobel@bpd.pl
Inwestor:
Gmina Miasto Szczecin - Zarząd
Drogi i Transportu Miejskiego
70-342 Szczecin
Nr umowy:
ZDTH 10/02/16